

VI. CATÁLOGO

UZPp 02.02 “DESARROLLO DEL ESTE -LOS CERROS”



 DOCUMENTO PARA
APROBACIÓN PROVISIONAL

BD

VI. CATÁLOGO DE BIENES Y ESPACIOS PROTEGIDOS

Los suelos afectados por las sentencias en este ámbito incluían la zona de protección geológica establecida en el PGOUM 1997 como Cerro de la Herradura. Dicha protección fue modificada a través de una modificación puntual del Catálogo del Plan General que alteró su delimitación y régimen específico de protección en razón de las afecciones infraestructurales derivadas de la construcción de la M-50, R-3, M-50 y AVE ajustándola a los valores existentes de acuerdo a estudios e informes específicos.

En este documento se consideran adecuados los criterios y regímenes de protección contenidos en dicho instrumento de catalogación, por lo que se propone su mantenimiento e integración en el Catálogo del PGOUM 1997, constituyendo el área de protección geológica nº 10, y su concreción mediante la formulación de un Plan Especial.

En relación a este Plan Especial, el documento considera adecuados los contenidos del plan especial aprobado en conformidad con la modificación del catálogo citada y con lo establecido en los informes del Instituto Geológico y Minero y la Dirección General de Patrimonio, en una ordenación a nivel de plan especial que persigue un doble objetivo: la protección y utilización didáctica y recreativa de este espacio, y la creación de un parque de carácter metropolitano de conexión con el Parque Regional en torno a los Ejes de los Cursos Bajos de los Ríos Manzanares y Jarama.. En consecuencia, incluye sus contenidos como determinaciones pormenorizadas en esta revisión como parte de sus instrumentos de protección de los espacios naturales con valor geológico.

En el marco del documento general se incluyen los siguientes anexos al Catálogo:

ANEXO A. MODIFICACIÓN DE PGOUM 1997 EN EL ÁMBITO CATALOGADO COMO
ÁREA DE PROTECCIÓN ECOLÓGICA “CERROS DE LA HERRADURA”

ANEXO B. PLAN ESPECIAL CERRO DE LA HERRADURA

Se adjunta a continuación el Catálogo Geográfico de Bienes del Patrimonio Histórico.





BD



Comunidad de Madrid

Nombre:

EL NEGRALEJO

Código: CM/0000/056

Municipio:	Madrid, Rivas-Vaciamadrid	Calle:		Nº	
Código antiguo:	123051	Coordenadas UTM:	(456000,4472150)	Extensión:	4.454
Accesos:				Interés:	Arqueológico
Descripción General:					
NO HAY RESTOS VISIBLES DE CONSTRUCCIÓN NI OTRO TIPO DE ESTRUCTURAS. MATERIAL RECOGIDO EN LA LADERA DE UN CERRO QUE YA PERTENECE AL TÉRMINO MUNICIPAL DE MADRID. SITUADO EN TERRAZA DEL JARAMA.					

ATRIBUCIÓN CULTURAL Y CRONOLÓGICA

Cronología:			
Período:		Cultura:	Estilo:
Bronce, Indeterminado prehistórico, Paleolítico Medio		Cogotas, Musteriense	
Justificación de la Atribución:			

MORFOLOGÍA

Actividad:		Tipología:	
Otros, Residencial			
Descripción del Bien:			
 			



Comunidad de Madrid

Nombre	EL NEGRALEJO
Código	CM/0000/056
Municipio	Madrid, Rivas-Vaciamadrid


MUEBLES Y FAUNA

Descripción:		
CERÁMICA HECHA A MANO, DE COCHURA REDUCTORA, SUPERFICIE TOSCA Y DESGRASANTES MEDIOS. ABUNDAN LOS FRAGMENTOS DE GALBOS, UNO DE ELLOS CON DECORACIÓN DE BOQUIQUE. EL ÚNICO BORDE QUE HAY ES APUNTADO Y ENTRANTE, MUY RODADO. EL SÍLEX APARECE EN MAYOR PROPORCIÓN. ESTE SÍLEX ES CASI TODO DE COLOR MARRÓN OSCURO, CON PIEZAS COMO UNA PUNTA O UN RASPADOR SOBRE HOJA QUE SON CONTEMPORÁNEAS A LAS PIEZAS CERÁMICAS; AUNQUE, POSIBLEMENTE, TAMBIÉN HAY PIEZAS QUE PUEDEN CORRESPONDER A UN MUSTERIENSE. MATERIAL ENCONTRADO EN LADERA DE UN CERRO QUE PERTENECE AL TERMINO DE MADRID CONSECUENCIA DEL RODAJE		
Materiales Arqueológicos:	Muebles:	
Taxonomía:		
Lugar de Depósito:	Lugar	Nº Expediente/Sigla

INVESTIGACIÓN

Intervenciones :					
Nº Expediente	Denominación	Año(s)	Directores	Tipo	
	Carta Arqueológica de la Comunidad de Madrid	1990	Leonor Berzosa Blanco	Prospección	
613/07	Avance de resultados del proyecto de prospecciones arqueológicas en el entorno de Casa Montero	2010	S.Consuegra,P.Díaz, I.Rus,	Prospección	
Bibliografía:					
Autoría	Año	Título	Editorial/revista	Lugar edición	Extensión

CONSERVACIÓN Y PROTECCIÓN

Uso actual y estado de conservación:					
Protección de Patrimonio Histórico:					
Figura	Denominación	BOCM Incoación	Resolución Declaración	BOCM Declaración	Norma Genérica
Protección Urbanística:				Catalogación y Clasificación:	
Planeamiento	Fecha Aprob. Provisional	Fecha Aprob. Definitiva	Publicación BOCM		






Comunidad de Madrid

Nombre **EL NEGRALEJO**
Código **CM/0000/056**
Municipio **Madrid, Rivas-Vaciamadrid**

DOCUMENTACIÓN GRÁFICA

Plano General:	Fotografía General:
Fotografía de Detalle:	Estratigrafía, Materiales, Plantas:


OBSERVACIONES Y AUTOR

Observaciones:		
NO ESTÁ DETERIORADO.		
  		
Autor/es:		Fecha de cumplimentación:
ISIDORO PONCE DIÉGUEZ; LUCÍA ROMÁN CARRASCO; MAR VARA MESA/RMD2011		
Supervisor:		Fecha de validación:



Comunidad de Madrid

Nombre	EL NEGRALEJO
Código	CM/0000/056
Municipio	Madrid, Rivas-Vaciamadrid





Comunidad de Madrid

Nombre:

LOS CERROS

Código: CM/0079/071

Municipio:	Madrid	Calle:		Nº	
Código antiguo:	79313	Coordenadas UTM:	(455231,4473418)	Extensión:	218.633
Accesos:				Interés:	Arqueológico
Descripción General:					
CORTADO DE ESTE A OESTE POR LA M-45 Y AL NORTE POR EL TRAZADO DEL AVE. UNA PARTE DEL SECTOR SE DESARROLLA EN EL "CERRO DE LA HERRADURA". ESPACIO CUARTELADO POR DIVERSOS CAMINOS QUE DELIMITAN PARCELAS DE CULTIVO DE ÉPOCA RECIENTE. LA SUPERFICIE DE LAS ZONAS MÁS ALTAS SE ENCUENTRA PARCIALMENTE MODIFICADA POR LABORES AGRÍCOLAS.					

ATRIBUCIÓN CULTURAL Y CRONOLÓGICA

Cronología:			
Período:		Cultura:	Estilo:
Calcolítico, Indeterminado prehistórico, Neolítico, Paleolítico Inferior, Paleolítico Medio, Paleolítico Superior, S. XIX, S. XVI, S. XVII, S. XVIII, S. XX			
Justificación de la Atribución:			

MORFOLOGÍA

Actividad:	Tipología:
Otros	

Descripción del Bien:

1. HEMOS DEFINIDO DOS ZONAS DENTRO DE ESTE YACIMIENTO (Nº 79313 Y 79302), AMBAS SITUADAS EN LA VERTIENTE ORIENTADA HACIA EL VALLE DEL HENARES. LA SEPARACIÓN EN DOS ÁREAS RESPONDE A QUE NOS ENCONTRAMOS UNA FRANJA ENTRE AMBAS DONDE NO HAY MATERIAL, PERO ES MUY PROBABLE QUE LA SEGUNDA (Nº 79302) SEA FRUTO DE LA DISPERSIÓN DE LA PRIMERA (Nº 79313), POR LA ACCIÓN EROSIVA ANTERIORMENTE EXPUESTA. EL YACIMIENTO PRIMERO (Nº 79313) TRATA DE UN FOCO PUNTUAL ENCLABADO EN UNA PLATAFORMA INTERMEDIA ENTRE LA SUPERIOR, "LOS CERROS" Y LA LLANURA SITUADA EN EL VALLE DE SAN FERNANDO. ESTA VERTIENTE TIENE UNA SERIE DE ARROYOS QUE INCIDEN EN DIRECCIÓN ESTE-OESTE. VINCULADO A UNO DE ESTOS ARROYOS, Y OCUPANDO PARTE DE LA PLATAFORMA ENTES MENCIONADA, SE ENCUENTRA EL YACIMIENTO. EN GENERAL, TENEMOS QUE HABLAR, PARA LOS DOS FOCOS (Nº 79313 Y 79302) DE UNA ESCASEZ DE MATERIAL, AL MENOS DE PIEZAS SIGNIFICATIVAS, QUE PERMITAN AFINAR A ATRIBUCIÓN CULTURAL. HAY QUE TENER EN CUENTA LA POSIBLE RELACIÓN CON EL YACIMIENTO DEL "CERRO DEL TESORO" (Nº 79314) POR SU PROXIMIDAD Y POR LO PARECIDO DEL MATERIAL ALLÍ ENCONTRADO. EL YACIMIENTO ESTÁ SITUADO EN LA ZONA MÁS ACCIDENTADA DEL TÉRMINO DE VICÁLVARO, YA QUE EXISTE UN DESNIVEL MUY PRONUNCIADO ENTRE LA COTA DE LOS NIVELES SUPERIORES DONDE EXISTEN RESTOS DE TERRAZA Y EL VALLE DE SAN FERNANDO DE HENARES. ES AQUÍ DONDE EN ENCUENTRA EL LÍMITE ENTRE LOS DEPÓSITOS DE ARCILLAS VERDES, ARENAS, CARBONATOS Y YESOS.



Comunidad de Madrid

Nombre **LOS CERROS**
Código **CM/0079/071**
Municipio **Madrid**

2.) 2005: NUEVA ACTUACIÓN SOBRE LA ZONA QUE INCLUYE ADEMÁS AL CERRO DE LA HERRADURA: SONDEOS QUE PERMITEN DOCUMENTAR EVIDENCIAS ARQUEOLÓGICAS DEL PLEISTOCENO, DE LA PREHISTORIA RECIENTE Y DE MINERÍA EN ÉPOCA MODERNO-CONTEMPORÁNEA. TAMBIÉN EVIDENCIAS DE MINERÍA NEOLÍTICA (ZONA RELACIONADA CON YACIMIENTO DE CASA MONTERO)

MUEBLES Y FAUNA

Descripción:		
1.CERÁMICA A MANO E INDUSTRIA LÍTICA (SÍLEX). LOS MATERIALES ESTÁN DESCRITOS DENTRO DEL INVENTARIO QUE SE ENCUENTRA EN EL INTERIOR DE LA FICHA DE CARTA. 2.ESCASA CERÁMICA A MANO Y RESTOS DE SILEX.		
Materiales Arqueológicos:	Muebles:	
Taxonomía:		
Lugar de Depósito:	Lugar	Nº Expediente/Sigla



INVESTIGACIÓN

Intervenciones :				
Nº Expediente	Denominación	Año(s)	Directores	Tipo
	REVISIÓN Y ACTUALIZACIÓN DE LOS YACIMIENTOS INVENTARIADOS EN LA CARTA ARQUEOLÓGICA DE LOS DISTINTOS DISTRITOS DEL TÉRMINO MUNICIPAL DE MADRID	2003	ELENA SERRANO Y MAR TORRA	
	REVISIÓN Y ACTUALIZACIÓN DE LOS YACIMIENTOS INVENTARIADOS EN LA CARTA ARQUEOLÓGICA DE LOS DISTINTOS DISTRITOS DEL TÉRMINO MUNICIPAL DE MADRID	2003	ELENA SERRANO Y MAR TORRA	
145/05	INFORME DE LA INTERVENCIÓN ARQUEOLÓGICA (1ª FASE) EN EL SECTOR UZP2.02 "DESARROLLO DEL ESTE-LOS CERROS" (VICÁLVARO, MADRID)	2005	SUSANA CONSUEGRA, PEDRO DÍAZ DEL RÍO	Prospección

Bibliografía:





Comunidad de Madrid

Autoría	Año	Título	Editorial/revista	Lugar edición	Extensión

CONSERVACIÓN Y PROTECCIÓN

Uso actual y estado de conservación:
Erosionado

Protección de Patrimonio Histórico:

Figura	Denominación	BOCM Incoación	Resolución Declaración	BOCM Declaración	Norma Genérica

Protección Urbanística:

Catalogación y Clasificación:

Nombre LOS CERROS
Código CM/0079/071
Municipio Madrid

Planeamiento	Fecha Aprob. Provisional	Fecha Aprob. Definitiva	Publicación BOCM




DOCUMENTACIÓN GRÁFICA

Plano General:	Fotografía General:
-----------------------	----------------------------






Comunidad de Madrid

 <p>Figura 1. Localización del área de estudio en la cartografía 1:5000 de la Comunidad de Madrid.</p>	  <p>mina II - Sondes mecánicos y limpieza manual de los mismos.</p>
Fotografía de Detalle:	Estratigrafía, Materiales, Plantas:





Comunidad de Madrid



OBSERVACIONES Y AUTOR

Observaciones:		
<p>1. ARADO. LA PRESENCIA DE UNA FUERTE PENDIENTE JUANTO A LA FALTA DE VEGETACIÓN Y LA POCA RESISTENCIA A LA EROSIÓN DE LOS MATERIALES AQUÍ PRESENTES FACILITA QUE ESTA ACCIÓN EROSIVA, A LA VEZ QUE VA DESTRUYENDO PAULATINAMENTE EL YACIMIENTO, TERGIVERSE LA DELIMITACIÓN DEL MISMO POR EL ARRASTRE DE MATERIALES. [EN FICHA DE CARTA ARQUEOLÓGICA ESTE YACIMIENTO APARECE DESCRITO CONJUNTAMENTE CON EL YACIMIENTO Nº 79302 (ANTIGUO 79/19/5B)].</p> <p>2. ESTA FICHA INCLUYE EL YACIMIENTO 79302 QUE SE LOCALIZA EN ESTA MISMA ÁREA DE INTERVENCIÓN. ZONA EN PROCESO DE ESTUDIO QUE PERMITA DELIMITAR CON CLARIDAD LOS DIFERENTES HALLAZGOS DOCUMENTADOS.</p>		
Autor/es:		Fecha de cumplimentación:
JORGE GÓMEZ GARCÍA-ÁREA S.COOP.MAD.		05/02/2008

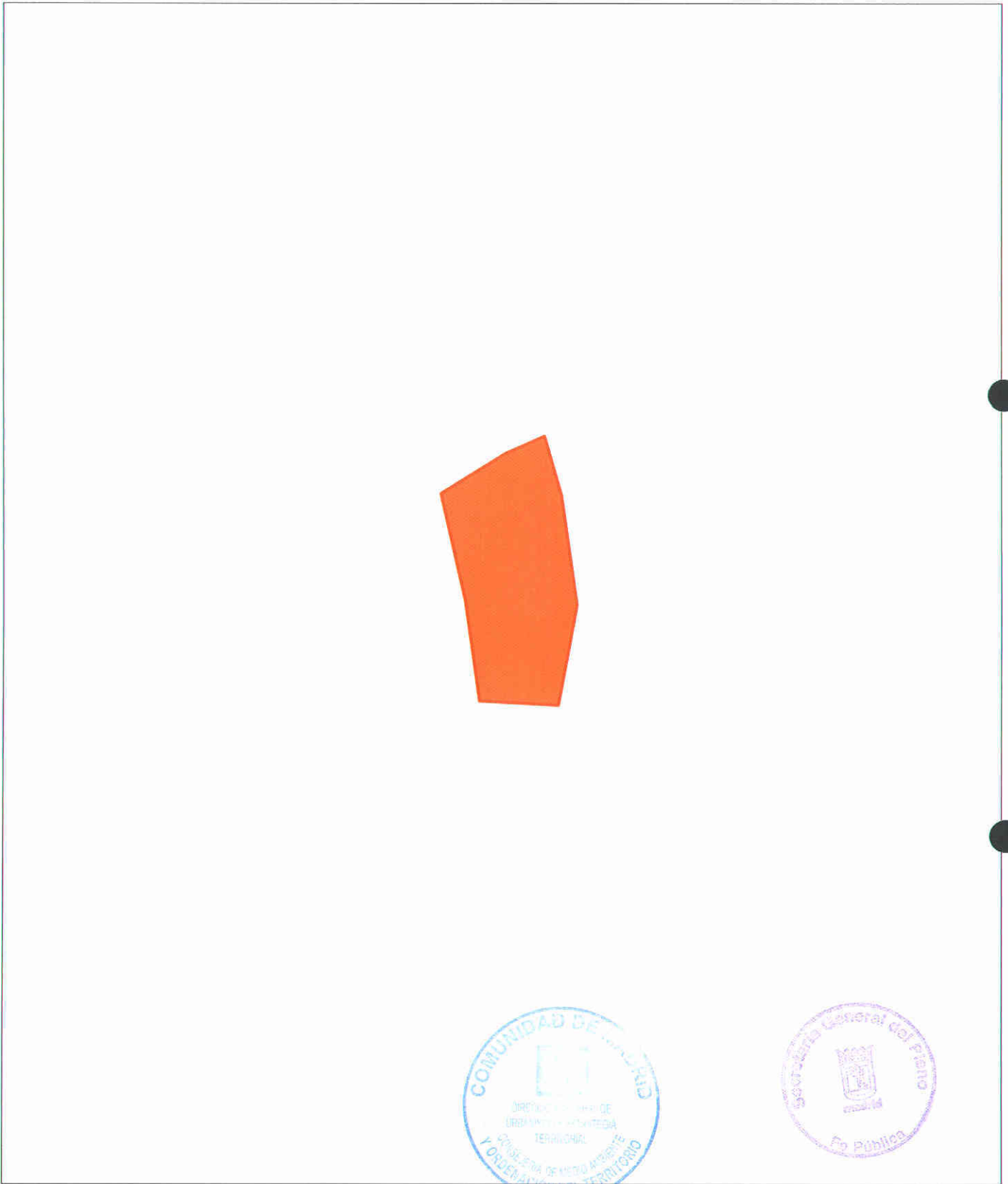
Nombre LOS CERROS
Código CM/0079/071
Municipio Madrid

Supervisor:		Fecha de validación:





Comunidad de Madrid





Comunidad de Madrid

Nombre:

BARRANCO DE LA HIGUERILLA

Código: CM/0079/073

Municipio:	Madrid	Calle:		Nº	
Código antiguo:	79312	Coordenadas UTM:	(455400,4472360)	Extensión:	4.372
Accesos:				Interés:	
				Arqueológico	

Descripción General:

LA DISPERSIÓN DEL MATERIAL SE ENCUENTRA EN LA CABECERA DE UN PEQUEÑO ARROYO, SOBRE TODO EN SU MARGEN IZQUIERDA AGUAS ABAJO. ES ESTA UNA ZONA MUY RESGUARDADA DE LOS VIENTOS DEL OESTE, Y TAMBIÉN ESTÁ OCULTA, AUNQUE CERCANA, RESPECTO DE LA VÍA DE COMUNICACIÓN NATURAL, ACTUALMENTE APROVECHADA POR LA CARRETERA M-203 QUE DISCURRE POR EL "BARRANCO DE LOS LADRONES". JUNTO AL ESCASO MATERIAL CERÁMICO APARECEN ABUNDANTES LASCAS DE SÍLEX. ES MUY PROBABLE QUE EXISTA UNA CONEXIÓN CON UN PEQUEÑO FOCO DENOMINADO "BARRANCO DE LOS LADRONES I" QUE SE ENCUENTRA VINCULADO A ESE "BARRANCO DE LOS LADRONES". SE TRATA DE UN PEQUEÑÍSIMO FOCO CON CERÁMICAS A MANO. LA DISCONTINUIDAD ENTRE AMBOS SE PUEDE DEBER A LA ACCIÓN EROSIVA, YA QUE EN ESTE CASO LAS CERÁMICAS SE CIRCUNSCRIBEN AL ÚNICO TERRENO DONDE EXISTE SUELO, QUEDANDO UNA FRANJA YERMA, DONDE AFLORAN LOS YESOS, QUE SEPARA LAS DOS ZONAS. TAMBIÉN HAY QUE MENCIONAR QUE EXISTE OTRO FOCO CON LAS MISMAS CARACTERÍSTICAS AL OTRO LADO DEL BARRANCO Y TAMBIÉN VINCULADO AL LLAMADO "BARRANCO DE LOS LADRONES II" (Nº 79311). AGRARIO Y PARTE IMPRODUCTIVO. ESTE YACIMIENTO, AL IGUAL QUE LOS Nº 790311, 790313 Y 790314, SE ENCUENTRA EN ESA BANDA DONDE SE SITÚA UNA DISCORDANCIA EROSIVA QUE SEPARA LOS DEPÓSITOS DE ARCILLAS VERDES, ARENAS Y CARBONATOS CON LOS YESOS. ES EN ESTE LÍMITE DONDE HABRÍA QUE ENMARCAR EL YACIMIENTO. ESTA FRANJA DE YESOS FORMA UNA FUERTE PENDIENTE HACIA EL VALLE DEL HENARES (LOS ARROYOS DE ESTA ZONA PERTENECEN A LA CUENCA DEL JARAMA A DIFERENCIA DE LA MAYORÍA DE LOS ARROYOS DE VICÁLVARO QUE PERTENECEN A LA DEL MANZANARES). ESTA CARACTERÍSTICA, JUNTO CON LA ESCASEZ DE VEGETACIÓN, FACILITA LA ACTIVIDAD EROSIVA.

ATRIBUCIÓN CULTURAL Y CRONOLÓGICA

Cronología:

Período:	Cultura:	Estilo:
Indeterminado prehistórico, S. XIX, S. XVI, S. XVII, S. XVIII, S. XX		

Justificación de la Atribución:

MORFOLOGÍA

Actividad:	Tipología:
Otros	

Descripción del Bien:





Comunidad de Madrid

Nombre **BARRANCO DE LA HIGUERILLA**
 Código **CM/0079/073**
 Municipio **Madrid**

MUEBLES Y FAUNA

Descripción:		
CERÁMICA A MANO E INDUSTRIA LÍTICA (SÍLEX).		
Materiales Arqueológicos:	Muebles:	
Taxonomía:		
Lugar de Depósito:	Lugar	Nº Expediente/Sigla



INVESTIGACIÓN

Intervenciones :					
Nº Expediente	Denominación	Año(s)	Directores	Tipo	
	REVISIÓN Y ACTUALIZACIÓN DE LOS YACIMIENTOS INVENTARIADOS EN LA CARTA ARQUEOLÓGICA DE LOS DISTINTOS DISTRITOS DEL TÉRMINO MUNICIPAL DE MADRID	2003	ELENA SERRANO Y MAR TORRA		
613/07	Avance de resultados del proyecto de prospecciones arqueológicas en el entorno de Casa Montero	2010	Consuega-Rus-Díaz del Río		
Bibliografía:					
Autoría	Año	Título	Editorial/revista	Lugar edición	Extensión



CONSERVACIÓN Y PROTECCIÓN





Comunidad de Madrid

Uso actual y estado de conservación:

Protección de Patrimonio Histórico:

Figura	Denominación	BOCM Incoación	Resolución Declaración	BOCM Declaración	Norma Genérica

Protección Urbanística:

Catalogación y Clasificación:

Nombre **BARRANCO DE LA HIGUERILLA**
 Código **CM/0079/073**
 Municipio **Madrid**

Planeamiento	Fecha Aprob. Provisional	Fecha Aprob. Definitiva	Publicación BOCM

DOCUMENTACIÓN GRÁFICA

Plano General:	Fotografía General:
Fotografía de Detalle:	Estratigrafía, Materiales, Plantas:





Comunidad de Madrid

--	--	--	--

OBSERVACIONES Y AUTOR

Observaciones:		
ARADO Y EXTRACCIONES. ACTUALMENTE EL YACIMIENTO SE ENCUENTRA HORADADO POR NUMEROSOS AGUJEROS QUE HAN DESMANTELADO GRAN PARTE DE LA SUPERFICIE.		
Autor/es:		Fecha de cumplimentación:
JORGE GÓMEZ GARCÍA/RMD2011		06/09/2011

Nombre **BARRANCO DE LA HIGUERILLA**
 Código **CM/0079/073**
 Municipio **Madrid**


Supervisor:		Fecha de validación:



BD



Comunidad de Madrid





Comunidad de Madrid

Nombre:

BARRANCO DE LOS LADRONES I

Código: CM/0079/074

Municipio:	Madrid	Calle:		Nº	
Código antiguo:	79320	Coordenadas UTM:	(455410,4472080)	Extensión:	3.925
Accesos:				Interés:	Arqueológico

Descripción General:

SE TRATA DE UN PEQUEÑO FOCO SITUADO EN UNA LADERA VINCULADA AL "BARRANCO DE LOS LADRONES". EL MATERIAL SE RECOGE EXCLUSIVAMENTE EN LA ÚNICA ZONA DONDE EXISTE SUELO, YA QUE LA PARTE SUPERIOR ESTÁ ARRASADA POR LA EROSIÓN. ESTE RASGO NOS CONDUCE A PENSAR QUE, O BIEN NO ESTÁ FUERA LA UBICACIÓN ORIGINARIA DEL MATERIAL, O BIEN ESTE FOCO TUVIERSE EN ORIGEN UNA RELACIÓN CON EL YACIMIENTO QUE SE ENCUENTRA EN LA CABECERA DEL ARROYO SITUADO DETRÁS ("BARRANCO DE LA HIGUERILLA", Nº 79312). LOS RASGOS GEOGRÁFICOS DE ESTE YACIMIENTO SE COMPARTIRÍAN CON LOS DEL "BARRANCO DE LA HIGUERILLA", O SEA, SE TRATARÍA DE UNA ZONA DE YESOS CON FUERTES PENDIENTES HACIA EL VALLE DEL HENARES, CON ARROYOS QUE INCIDEN EN ESA DIRECCIÓN. LA SITUACIÓN DE ESTE PUNTO PERMITE UN CONTROL VISUAL SOBRE LA VÍA DE COMUNICACIÓN NATURAL QUE DISCURRE POR EL FONDO DEL BARRANCO (ACTUAL CARRETERA M-203). EL MATERIAL ENCONTRADO ES MUY ESCASO; SE TRATA DE FRAGMENTOS MUY RODADOS DE CERÁMICA A MANO Y LASCAS DE SILEX. ES MUY PROBABLE QUE NUESTRO EQUIPO, COMO INDICAMOS EN LA MEMORIAL FINAL, SEA UNO DE LOS ÚLTIMOS EN DETECTAR ESTE TIPO DE FOCOS, YA QUE LAS PIEZAS QUE SE PUEDEN ENCONTRAR SON FRANCAMENTE ESCASAS. NO HAY QUE OLVIDAR QUE AL OTRO LADO DEL BARRANCO, FLANQUEANDO ESTA VÍA DE COMUNICACIÓN, EXISTE OTRO FOCO DE SIMILARES CARACTERÍSTICAS, EL "BARRANCO DE LOS LADRONES II" (Nº 79311). PÁRAMO.

ATRIBUCIÓN CULTURAL Y CRONOLÓGICA

Cronología:

Período:	Cultura:	Estilo:
Indeterminado prehistórico		

Justificación de la Atribución:

MORFOLOGÍA

Actividad:	Tipología:
Otros	

Descripción del Bien:



BD



Comunidad de Madrid

Nombre **BARRANCO DE LOS LADRONES I**
Código **CM/0079/074**
Municipio **Madrid**

--

MUEBLES Y FAUNA

Descripción:		
CERÁMICA A MANO (GALBOS) E INDUSTRIA LÍTICA (EN SÍLEX).		
Materiales Arqueológicos:	Muebles:	
Taxonomía:		
Lugar de Depósito:	Lugar	Nº Expediente/Sigla

INVESTIGACIÓN

Intervenciones :					
Nº Expediente	Denominación	Año(s)	Directores	Tipo	
	REVISIÓN Y ACTUALIZACIÓN DE LOS YACIMIENTOS INVENTARIADOS EN LA CARTA ARQUEOLÓGICA DE LOS DISTINTOS DISTRITOS DEL TÉRMINO MUNICIPAL DE MADRID	2003	ELENA SERRANO Y MAR TORRA		
Bibliografía:					
Autoría	Año	Título	Editorial/revista	Lugar edición	Extensión

CONSERVACIÓN Y PROTECCIÓN

Uso actual y estado de conservación:







Comunidad de Madrid

Protección de Patrimonio Histórico:					
Figura	Denominación	BOCM Incoación	Resolución Declaración	BOCM Declaración	Norma Genérica
Protección Urbanística:				Catalogación y Clasificación:	

Nombre **BARRANCO DE LOS LADRONES I**
 Código **CM/0079/074**
 Municipio **Madrid**

Planeamiento	Fecha Aprob. Provisional	Fecha Aprob. Definitiva	Publicación BOCM
DOCUMENTACIÓN GRÁFICA			

Plano General:	Fotografía General:
Fotografía de Detalle:	Estratigrafía, Materiales, Plantas:
	 

OBSERVACIONES Y AUTOR





Comunidad de Madrid

Observaciones:		
Autor/es:		Fecha de cumplimentación:
JORGE GÓMEZ GARCÍA		

Nombre **BARRANCO DE LOS LADRONES I**
 Código **CM/0079/074**
 Municipio **Madrid**

Supervisor:		Fecha de validación:

--





Comunidad de Madrid

